

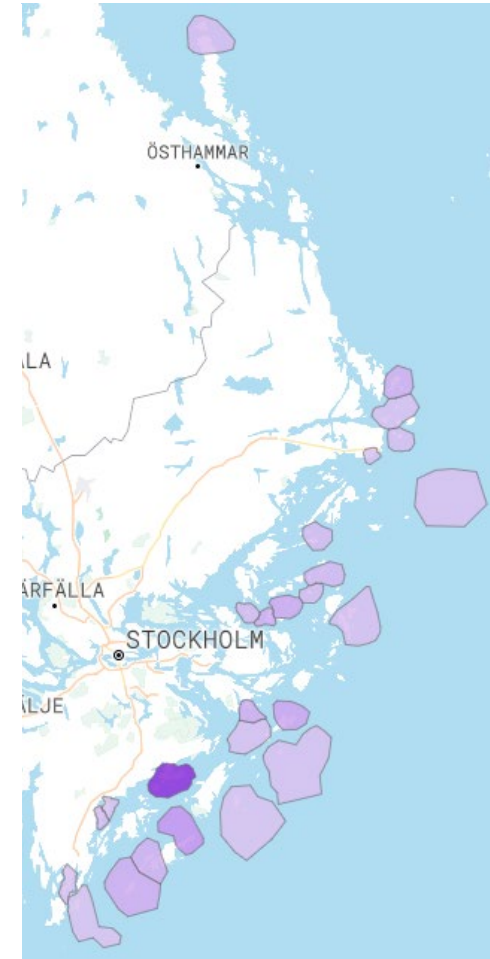
Avlopps- och avfallsatlas

Storö-Bockö-Lökaö reservatet

Skärgårdsstiftelsens områden

Antal besökare jun-aug: 1 381 000

Jun-aug 2020/2021: -6%

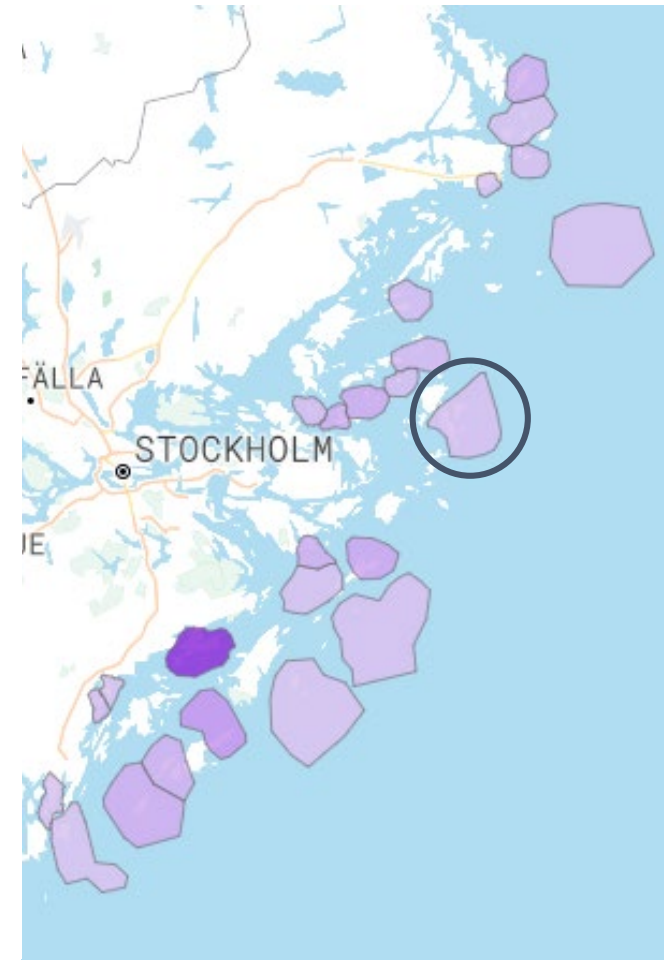
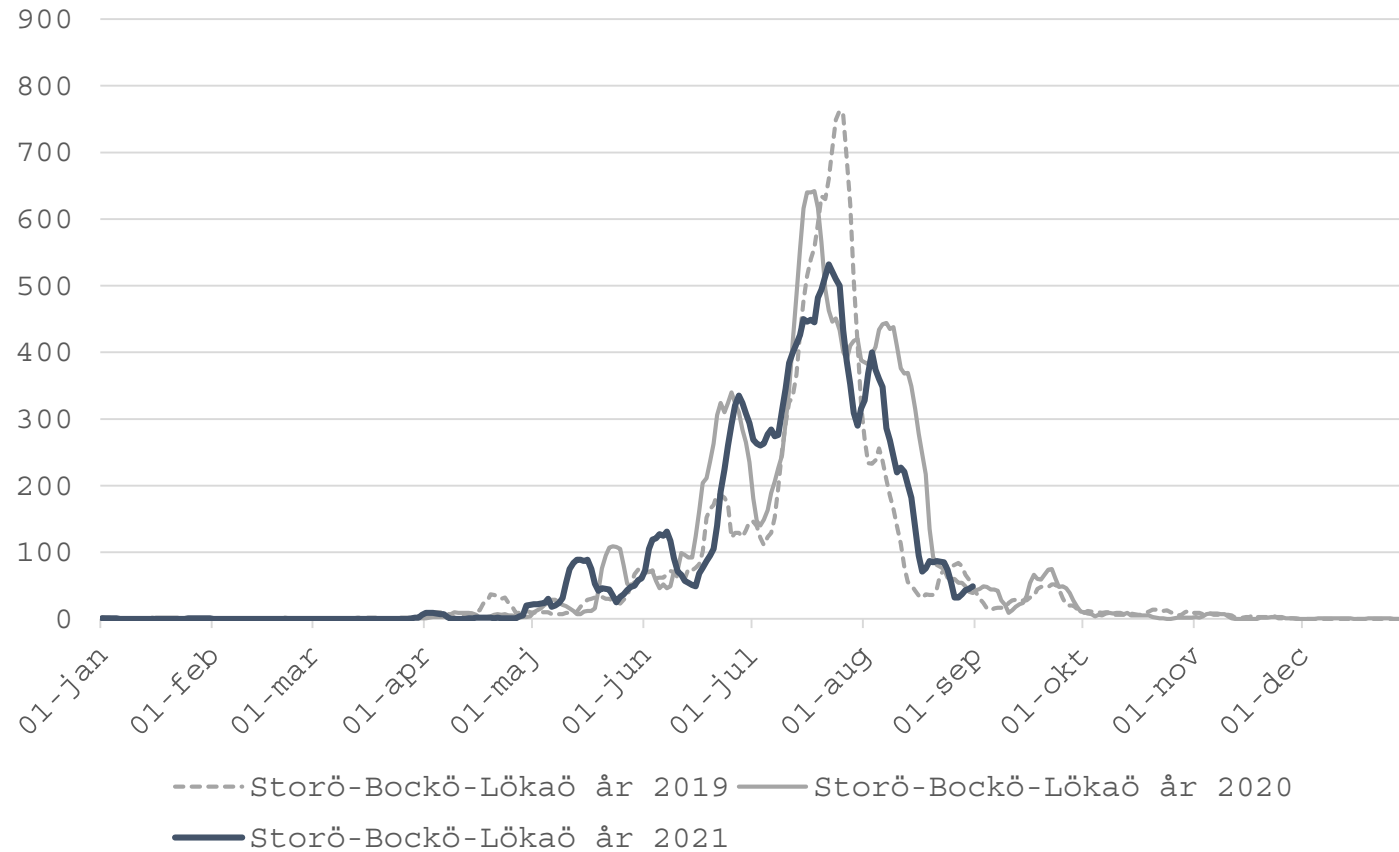


Storö-Bockö-Lökaö

Antal besökare jun-aug: 22 000

Jun-aug 2020/2021: -14%

Antal besökare, 7 dagars rullande medelvärde




Mål

Syfte: att skapa ett tydligt underlag för optimala avfallslösningar i obebyggd skärgårdsmiljö utan fast förbindelse, en nulägesbeskrivning.

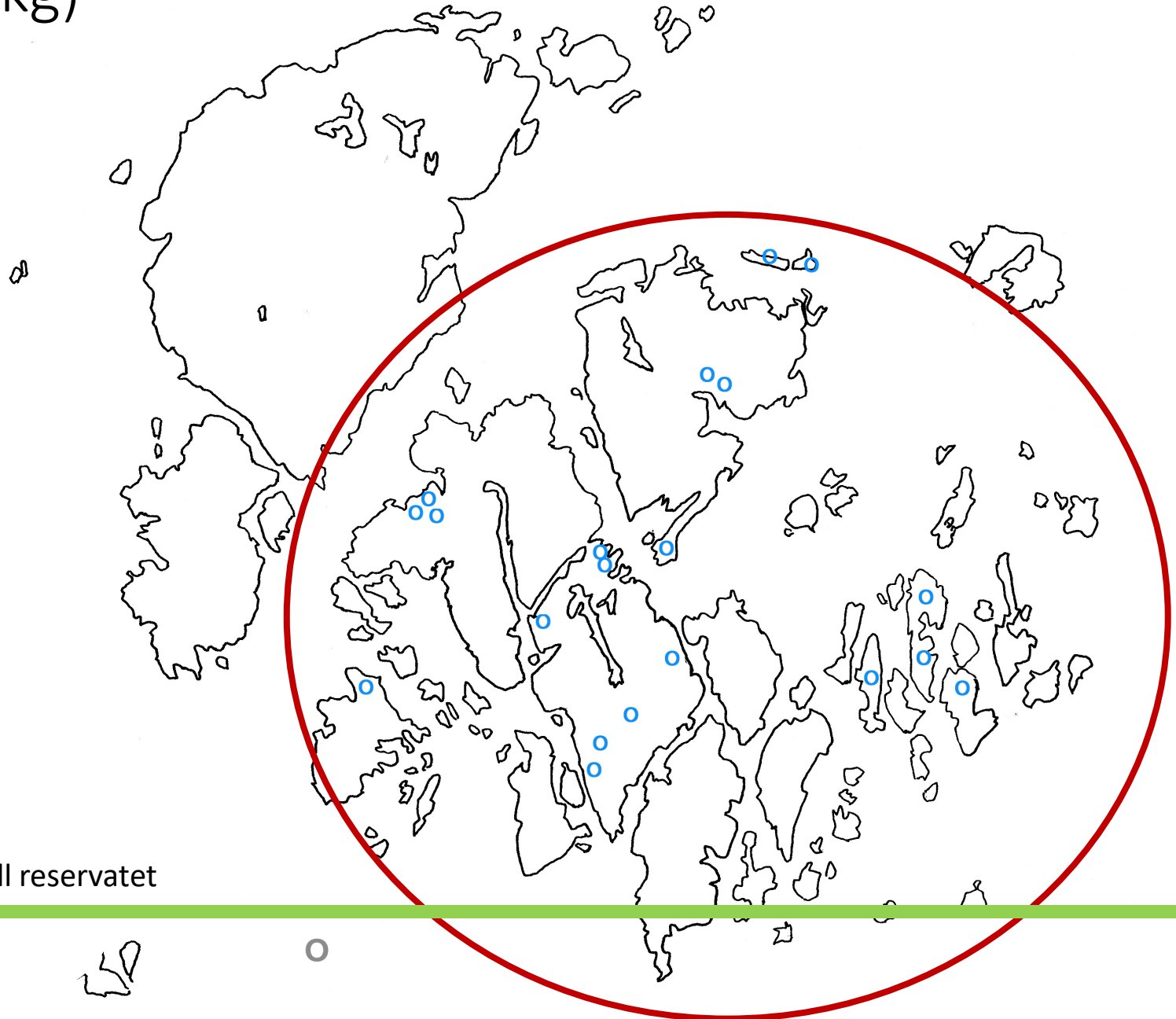
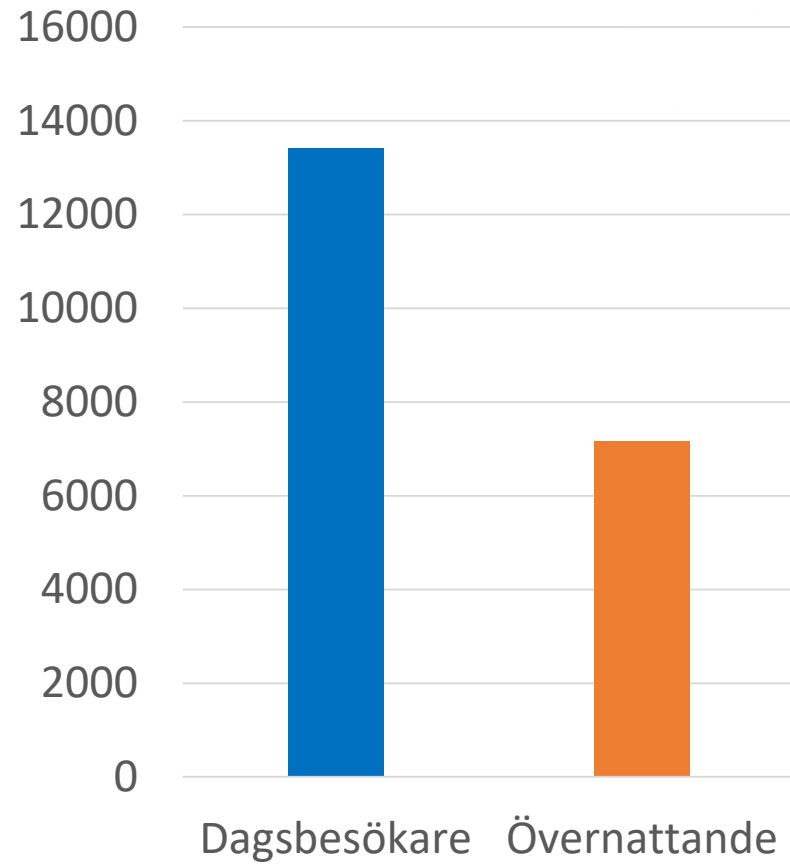
Målet för nulägesbeskrivningen är att ta fram en visuell kvantitativ beskrivning av besökarnas belastning i Storö-Bockö-Lökaö-reservatet, som kan tjäna som modell för liknande områden.

Delmålen är att:

1. Kartlägga antal besökare i reservatet och deras rörelsemönster
2. Kartlägga typer och mängder av avfall
3. Ta fram förslag på visualisering av avfallsmängderna
4. Ta fram ett förslag på modell




Del 2. Toalettavfall (kg)

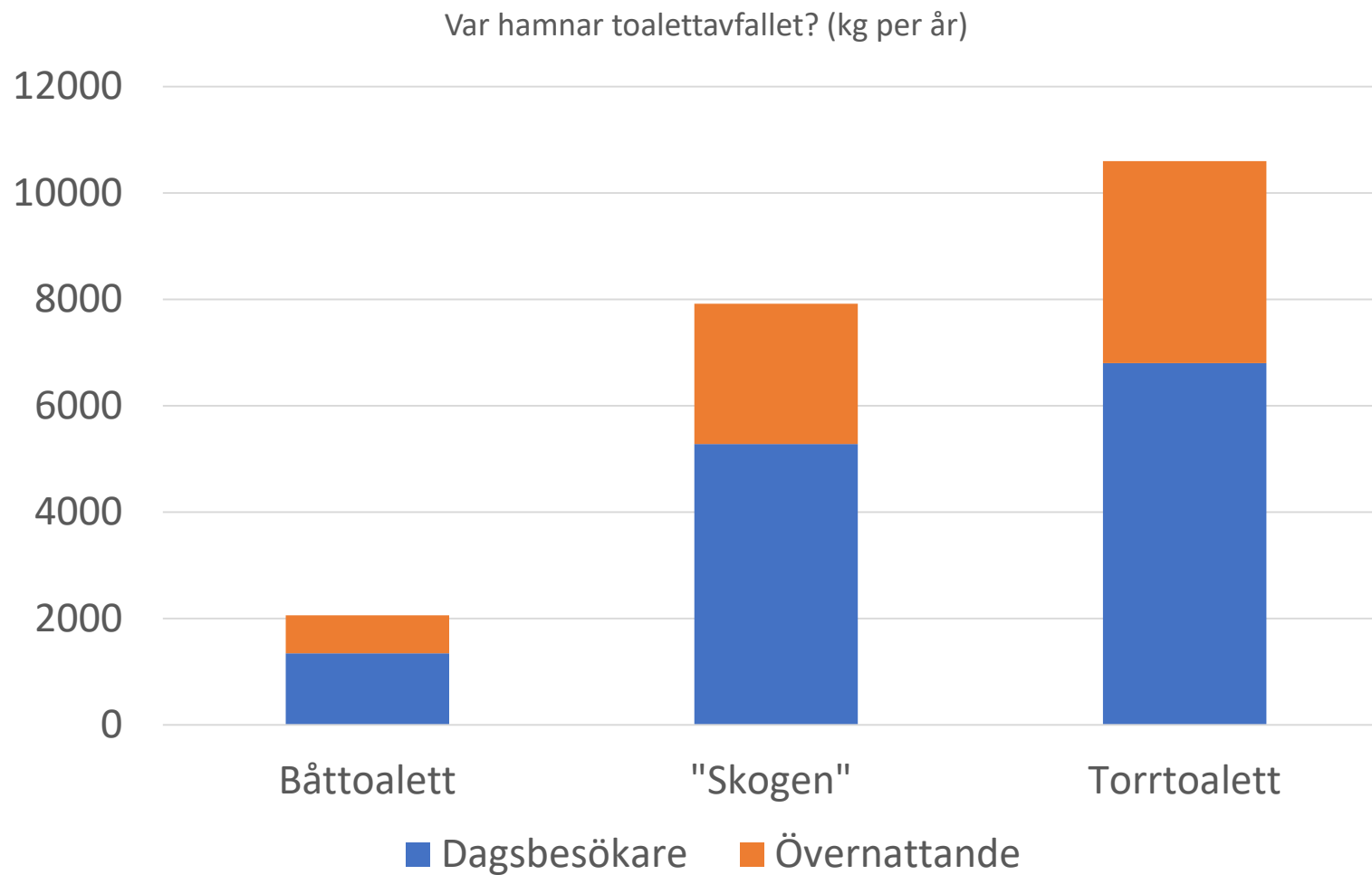



Urin och fekalier som produceras på ett år av besökare till reservatet



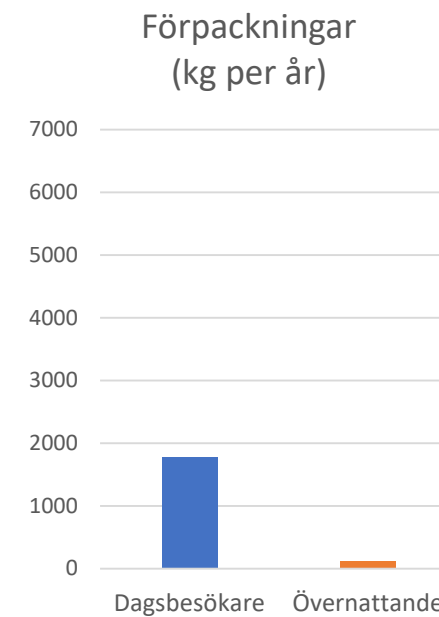
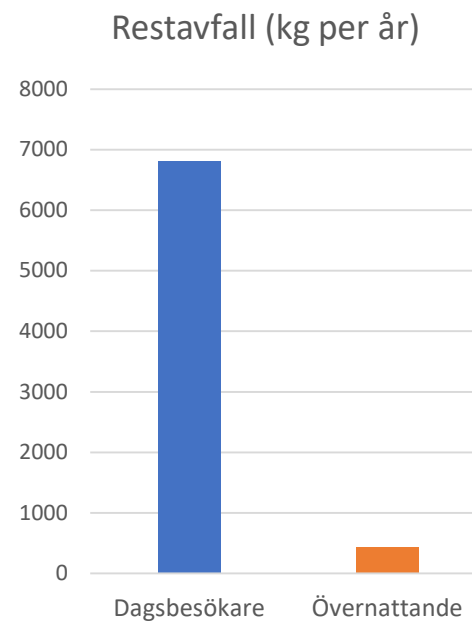
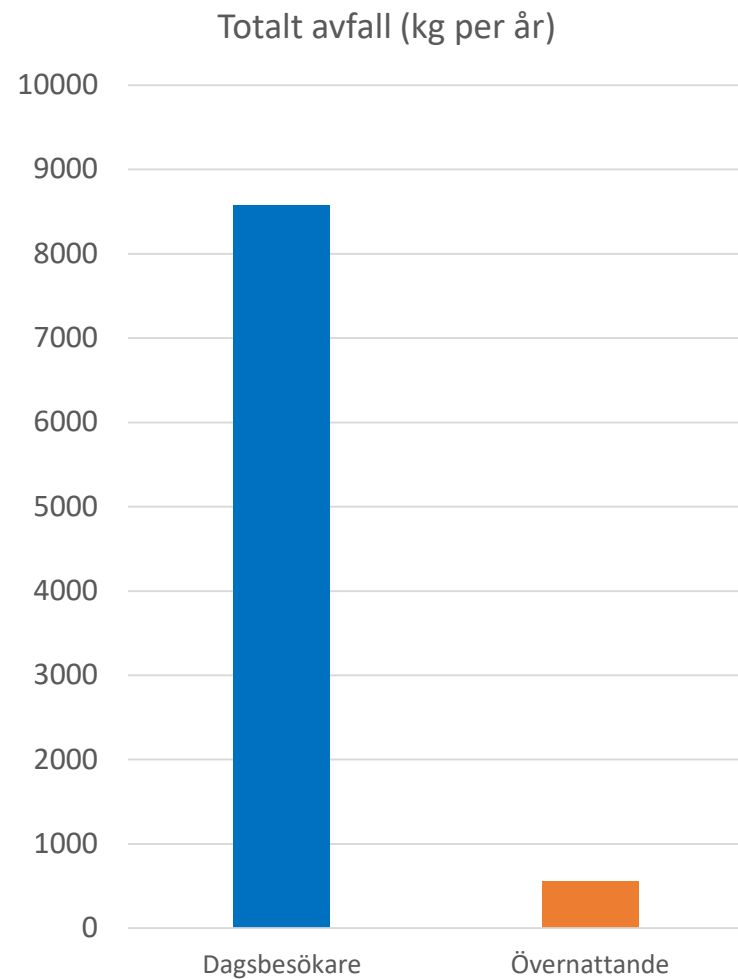


Var hamnar toalettavfallet?





Restavfall



Vägen framåt

Enkelt exempel
Skalbar metod
Utveckla metoden